

CARLOS ALBERTO ESPIGARES LUARCA

14 Avenida 43-49 Zona 12 Col. Villa Sol

Guatemala, Guatemala

CARLOS ALBERTO ESPIGARES LUARCA

Nit. 6609748-7

GUATEMALA,

FACTURA DE PEQUEÑO
CONTRIBUYENTE Serie A

DIA	MES	AÑO
29	Junio	2018

N° 000298

Nombre: Dirección General del Patrimonio Cultural y Natural

Dirección: 12 av. 11-11 zona 1.

Nit. 337851-9

Cantidad	DESCRIPCIÓN	TOTAL
	Honorarios por servicios técnicos prestados en el Parque Nacional Takalik Abaj de la Dirección General del Patrimonio Cultural y Natural, correspondiente al mes de junio del 2018, según Contrato Administrativo N0526-2018 y Acuerdo Ministerial No. 8 - 2018	
	Cancelado	
	cuatro mil quinientos quetzales exactos.	

VENCE EL 02 DE AGOSTO DE 2018

Resolución SAT # 2016-5-279859-3337 50 en 2 del 251 al 300
De fecha: 02-08-2016 SERVIGRAF, Retalhuleu Nit. 4920377-0

TOTAL Q. 4,500.00

FACTURA DE PEQUEÑO CONTRIBUYENTE NO GENERA DERECHO A CRÉDITO FISCAL

Guatemala 29 de junio del 2018

Informe No. 6 - 2018

Licenciada

Gladys Elizabeth Palala Gálvez

Viceministra del Patrimonio Cultural y Natural

Su Despacho

Estimada Licenciada Palala

De la manera más atenta me dirijo a usted con el propósito de presentarle mi informe de actividades mensuales conforme a lo estipulado en el **Contrato Administrativo por Servicios Técnicos Número 526-2018** y **Acuerdo Ministerial Número 8-2018**, correspondiente al mes de junio del presente año, y para el cobro de mis honorarios estoy presentando la factura número de serie "A" y correlativo número 000298.

1) Excavación

- En base al Plan Operativo Anual 2018, se trazó dos nuevas operación en la manzana "El Pache" dentro de la Finca Santa Margarita (ver figura 1). Su nomenclatura fue la siguiente: BB-33a sus dimensiones fue de 200 cm este-oeste y 100 cm norte-sur. Se realizó el registro gráfico y fotográfico de la operación para así finalizar con el re-enterramiento de la misma. Se ubicó el área donde se trazaré la nueva operación.

2) Obsidiana

- Se continuó con el análisis de artefactos de obsidiana procedente de las excavaciones realizadas durante el año 2015.

3) Otras Actividades

- Bases de datos de obsidiana, cerámica.

Resultados

1) Excavación

- En esta operación solamente el lote 5 reportó material cultural y el suelo natural se registró a 160 cm de profundidad. Con el resultado obtenido en este sondeo podemos reafirmar la hipótesis que estas fueron utilizadas

para el cultivo de plantas. Aún falta realizar más sondeos en las áreas para comprobar definitivamente nuestra hipótesis.

1) Obsidiana

- Se analizaron 30 piezas de obsidiana con diferentes características.

Otras Actividades

- Se actualizaron las bases de datos de obsidiana. Como parte de los trabajos paralelos a los de excavación durante el mes de junio se efectuó la búsqueda en conjunto con Víctor Flores de algunas operaciones que presentaban postclásico en sus lotes, siendo 45 operaciones las ingresadas a la base de datos y 124 lotes (ver Figura 2 y 3).

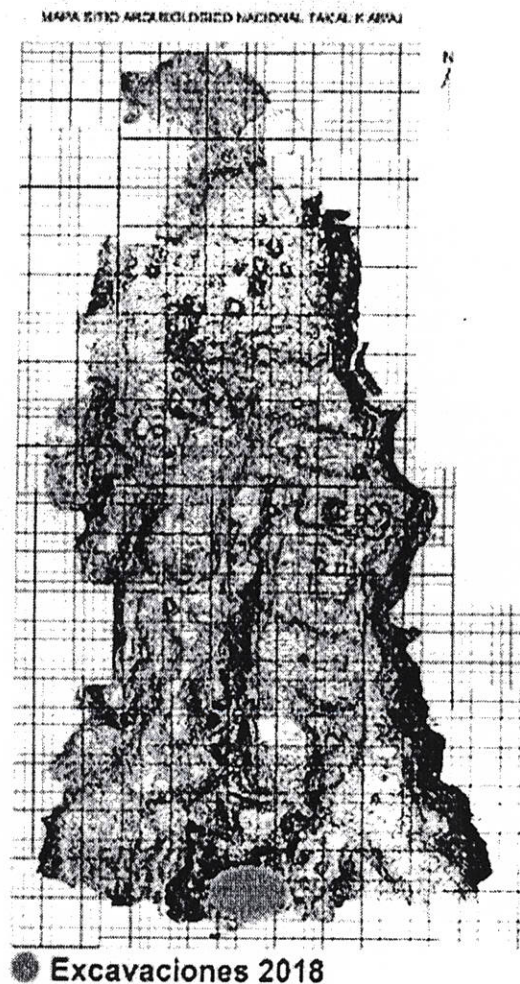


Figura 1. Ubicación de la excavación 2018) (PANTA 2018)





Figura 2. Ingreso de lotes y operaciones

Operación H9 nno /7	
Vajilla	Cantidad de tiestos
Engobe Naranja	5
Ropom	1
Café negro con pómez	4
Café claro	2
Engobe café negro	3

Figura 3. Tabla de Excel con los datos de las operaciones.

Vo. Bo. 
ARQUEOLOGO
Miguel Orrego Corzo
JEFE ADMINISTRATIVO
PARQUE ARQUEOLÓGICO TAKALIK ABAJ


 Carlos Alberto Espigares Luarca